

**ARM & GEO****GEODETSKE STORITVE d.o.o.**

Ptujška cesta 8d, 2270 Ormož, tel: 02 741 17 50, fax: 02 741 17 51

davčna številka: SI 31355773

e-mail: arm.geo@teleing.com

CERTIFIKAT GEODETSKEGA NAČRTA

1. Naročnik geodetskega načrta: **OBČINA ORMOŽ**
PTUJSKA CESTA 6, 2270 ORMOŽ

2. Pooblaščen geodet : **MIROSLAV ANTOLIČ, dipl.inž.geod., GEO 0498**

POTRJUJEM,

da je geodetski načrt št. GP 1/2026 geodetskega podjetja ARM&GEO d.o.o., Ptujška cesta 8D, 2270 Ormož, izdelan skladno s predpisi in z namenom uporabe, opredeljenim v točki 3. tega certifikata.

3. Namen uporabe geodetskega načrta:
- za pripravo projektne dokumentacije

4. Parc. št.: 935/1, 1303/1

v katastrski občini: 332 ORMOŽ

5. Podatki o vsebini geodetskega načrta:

Podatki	Vir podatkov	Institucija	Datum	Natančnost
Dejansko stanje	Geodetska izmera detajla	ARM & GEO, GEODETSKE STORITVE d.o.o.,	30.01.2026	do 0,06 m
Katastrski podatki	Digitalni katastrski načrt –DKN	GURS	30.01.2026	do 1,00 m
Dejanska raba	MKGP	MKGP	30.01.2026	
Komunalni vodi so posneti po vidnem v naravi in pa prevzeti so podatki GJI.				
- drog, jašek...		ARM & GEO, GEODETSKE STORITVE d.o.o.	30.01.2026	do 0,12 m
- el. energija		Podatki GJI	30.01.2026	do 5,00 m
- el. komunikacije		Podatki GJI	30.01.2026	do 5,00 m
- kanalizacija		Podatki GJI	30.01.2026	do 5,00 m
- vodovod		Podatki GJI	30.01.2026	do 1,00 m
- plin		Podatki GJI	30.01.2026	do 0,40 m

6. Pogoji za uporabo geodetskega načrta:

- Geodetsko osnovo določa državno omrežje permanentnih postaj SIGNAL. Horizontalni položaj geodetskih točk je določen z natančnostjo do 0,06 m.
- Geodetski načrt se sme uporabiti za pripravo projektne dokumentacije za graditev objektov na parceli **935/1, 1303/1** v katastrski občini **332 ORMOŽ**.

- Terenski podatki geodetske izmere detajla so brezpogojno uporabni.


- Podatki o parcelnih mejah so pogojno uporabni:

Parcelne meje parcele 935/1 so urejene, parcelne meje parcele 1303/1 pa so delno urejene in je natančnost do +/-0,04m, ostale parcele pa so prevzete iz Digitalnega katastrskega načrta - DKN in so uporabni v okviru grafične natančnosti obravnavanega območja (do 0,20m). Za ustrezno natančnost (0,04 m) obravnavanega območja je potrebno vse meje urediti v posebnem postopku v skladu z Zakonom o katastru nepremičnin (UL RS, št. 54/2021).

- Izdelana sta dva originalna izvoda geodetskega načrta.

- Naročniku geodetskega načrta in pooblaščenim projektantom je dovoljeno fotokopiranje geodetskega načrta za potrebe izdelave različnih projektov.

Ormož, 30.01.2026
(kraj, datum)










.....
(osebni žig in podpis pooblaščenega geodeta)




.....
(žig geodetskega podjetja,
podpis odgovorne osebe)




LEGENDA


	- Požiralnik - oglati
	- Jašek komunalnih vodov - okrogel
	- Jašek komunalnih vodov - pravokoten
	- Plinski zapiralec
	- Svetilka (dekorativna)
	- Vodovodni jašek - okrogel
	- Svetilka na drogu
	- Nadzemni hidrant

 CESTA, ROB ASFALTA

 OGRAJA


 MAKADAM, BANKINA

 Oporni zid

 ZKN Daljice


 TLAKOVANO

 BREŽINE

 Meje urejene

 ITS

 ROBNIK

 STOPNICE

 PLOČNIK

 EL_ENERGIJA_GJI

 EL_KOMUNIKACIJE_GJI

 KANALIZACIJA_GJI

 VODOVOD_GJI

 ZEM_PLIN_GJI

 ASFALTNA POT

 KONTEJNER

SKICA					
Katastrska občina (šifra in ime):	332 ORMOŽ	Lastnik/Investitor:	OBČINA ORMOŽ	Datum izdelave:	30.01.2026

Merilo ~ 1 : 300

